

HA OTTENUTO LA CERTIFICAZIONE AMBIENTALE EMAS II



CORSICOLO PER RASAZZI

ATTIVITÀ AMBIENTALI

SVOLTE DIRETTAMENTE
DAL COMUNE O TRAMITE
SOSSETTI TERZI

- 1 SEZIONE DEGLI SPEDIZI DI PROPRIETÀ
- 2 SEZIONE DEL CRM (CENTRO RACCOLTA MATERIALE)
- 3 SEZIONE DEL CICLO DELLE ACQUE
- 4 SEZIONE DELLA RETE FOSFORA
- 5 SEZIONE DEI RIFIUTI
- 6 SEZIONE DELLE AREE VERDI
- 7 SEZIONE DELLA TENERIFICAZIONE
- 8 SEZIONE DEL CIMITERIO
- 9 SEZIONE DEI MEZZI DI PROPRIETÀ
- 10 PULIZIA DEGLI SPEDIZI DI PROPRIETÀ
- 11 SEZIONE DEL PATRIMONIO FORESTALE
- 12 SERVIZIO DI CUSTODIA FORESTALE
- 13 MANUTENZIONE DELL'ILLUMINAZIONE PUBBLICA
- 14 SEZIONE DELLE EMERGENZE AMBIENTALI
- 15 POLIZIA MUNICIPALE
- 16 SEZIONE DELL'IMPIANTO SPORTIVO
- 17 MANUTENZIONE ORDINARIA E STRAORDINARIA

1 migliorare la gestione degli scarichi civili attraverso la regolarizzazione degli allacciamenti degli edifici pubblici e privati alle acque bianche e nere, la razionalizzazione dei consumi, campagne di sensibilizzazione per l'uso ottimale dell'acqua potabile, la ricerca e regolarizzazione di scarichi non conformi nelle zone non servite da collettore fognario comunale, sensibilizzare la popolazione al riutilizzo delle acque meteoriche recuperabili dalle coperture degli edifici;

2 sostenere l'uso razionale dell'energia attraverso l'individuazione di fonti di energie alternative e/o rinnovabile e la promozione di iniziative di sensibilizzazione al risparmio energetico;

3 ottimizzare la pianificazione del territorio in relazione alle esigenze dell'ambiente e della popolazione, mediante un politica territoriale tesa alla salvaguardia delle risorse naturali e paesaggistiche e al benessere degli abitanti, con particolare attenzione alla qualità dell'aria, al patrimonio agro-silvo-pastorale, alla conservazione del centro storico e delle sue caratteristiche;


4 mantenere e implementare le attuali percentuali di raccolta differenziata dei rifiuti urbani, promuovendo campagne periodiche di sensibilizzazione indirizzate ai cittadini in accordo con l'ente gestore del servizio;

5 adottare criteri tesi al rispetto dell'ambiente nella gestione delle proprie forniture (acquisti verdi);

6 sensibilizzare cittadini, studenti, turisti e attività produttive al rispetto ambientale mediante campagne informative mirate (a mezzo stampa, sito Internet del comune, incontri e convegni);

7 promuovere la sensibilizzazione dei dipendenti verso la protezione ambientale e realizzare programmi di formazione adeguati per responsabilizzarlo nelle proprie attività e garantire la partecipazione al processo di miglioramento continuo.

IL TERRITORIO COMUNALE



TERRITORIO SPOR



WWW.COMUNE.TELVE.TN.IT

Dallo scorso dicembre 2007, il Comune di Telve è in possesso della Registrazione Ambientale EMAS II, rilasciata a livello nazionale dal Comitato per l'Ecolabel e l'Ecoaudit di Roma. La registrazione EMAS rappresenta il massimo impegno che una Pubblica Amministrazione possa assumere nei confronti della cittadinanza per il perseguimento di una Politica di Sviluppo Sostenibile.

Il riconoscimento EMAS II va alle organizzazioni, tra cui il Comune di Telve, che, oltre al rispetto degli obblighi di legge, dimostrano di fare un uso efficiente delle risorse e ridurre progressivamente i propri consumi di energia, acqua, materie prime, la produzione di rifiuti, le emissioni in atmosfera e gli scarichi.

In più EMAS richiede ai comuni certificati di influenzare il comportamento ambientale dei soggetti economici e istituzionali con cui si relazionano, di coinvolgere tutti i dipendenti, e di comunicare ogni anno al pubblico, e quindi anche ai più piccoli, gli obiettivi, i mezzi scelti e i risultati raggiunti.


IL COMUNE DI TELVE...IN PILLOLE...



la Chiesa di S. Michele



Istituto Comprensivo "Don Lorenzo Milani"



partenza di un balcone forte



scandole d'ingresso del paese

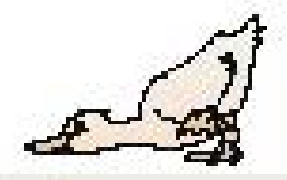


USO DEL SUOLO

Il 50% dell'intera superficie comunale è coperta da boschi di conifere, il 10% di pascoli e praterie d'alta quota, l'8% da brughiere e cespugliati.

Il paesaggio vegetale nel Comune di Telve vede la presenza di boschi di abete rosso. Non mancano i boschi di abete bianco soprattutto nelle zone più fresche e piovose.

Alle quote superiori si trovano i lariceti e le pinete di pino cembro. Essi, anche i pascoli, soprattutto in alta quota, in parte anche con arbusti.

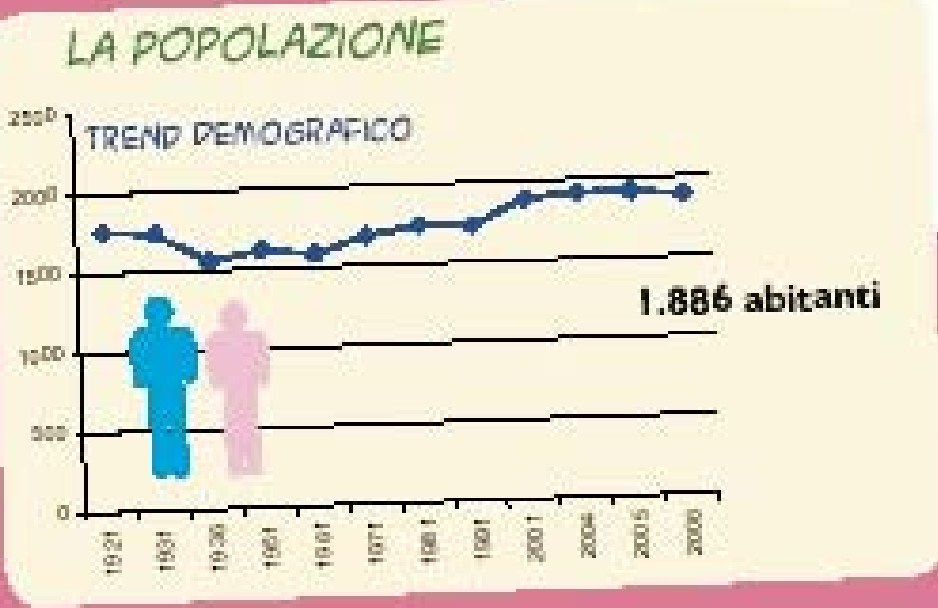


IL SISTEMA IDROGRAFICO

Il territorio comunale appartiene completamente al bacino idrografico del Brenta.

Il corso d'acqua principale è il torrente Mago con i suoi numerosi affluenti, nasce a quota 1960 m s.l.m. nell'area delimitata dai monti Corca, Simber e Cagnon; i due rami Mago di Spinalè e Mago di Callamento si uniscono in località Pontarzo.

Sul territorio sono inoltre presenti alcuni laghetti alpini e numerosi sorgenti (84) localizzate su tutta l'area comunale.



IL TURISMO

Strutture ricettive 2005 - alberghi

Stade	Numero alberghi	Numero letto
1	1	40
2	1	37

Strutture ricettive 2005 - altre tipologie

Descrizione struttura	N° strutture	N° letti
Affittacamere, C.A.V. e Bed & Breakfast	1	3
Campings	0	0
Rifugi	0	0
Colonie e campeggi mobili	1	40
Casa per ferie	1	60
Agenzie e agriturismo	3	25
Alloggi privati	27	140
Secondo case	207	1.010
Altri alloggi	0	0

Fonte: PRT Servizio Turismo